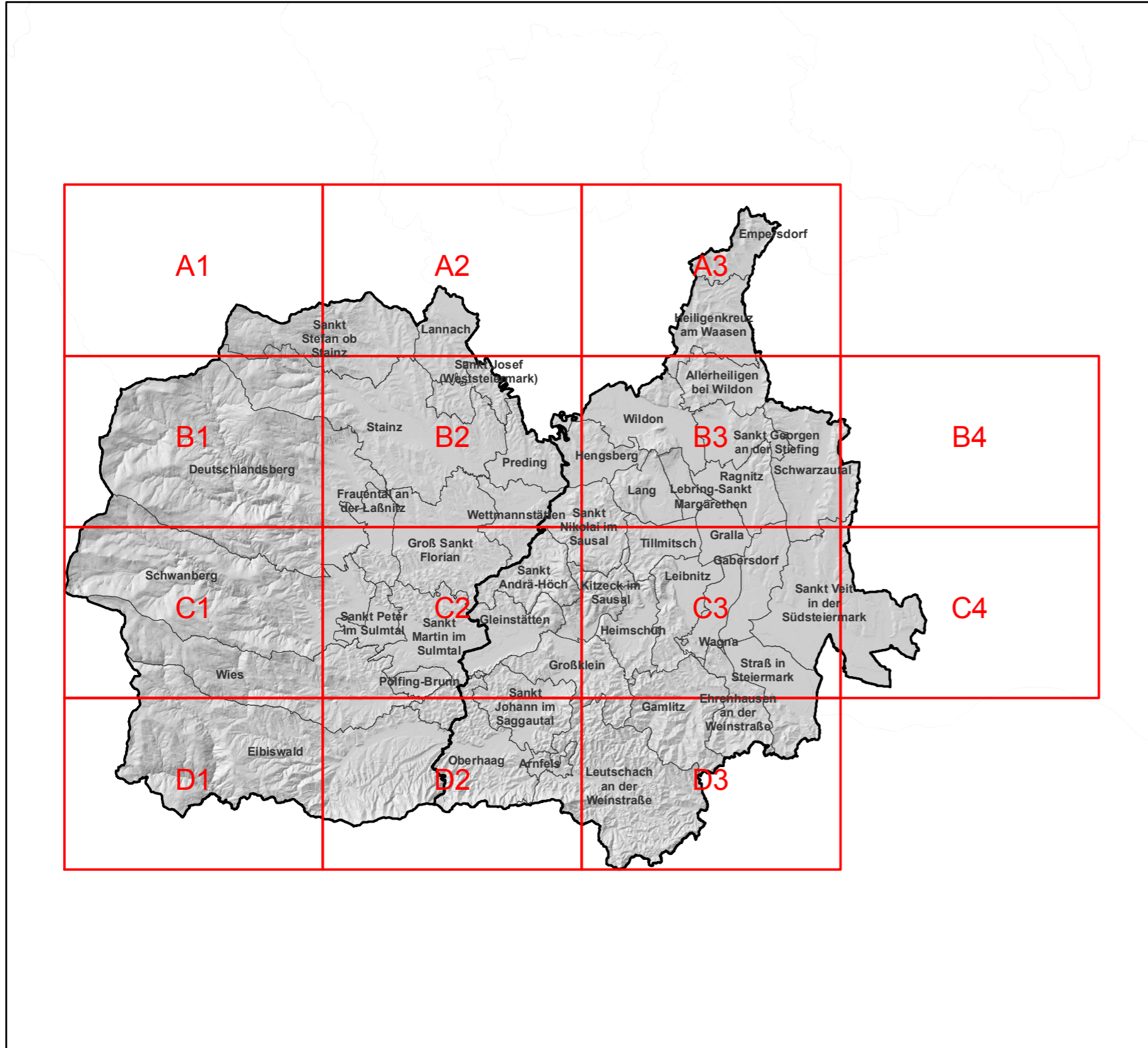


# REGIONALES ENTWICKLUNGSPROGRAMM REGION SÜDWESTSTEIERMARK

Anlage 1 zur Verordnung der Steiermärkischen Landesregierung vom 7. Juli 2016





## Blattübersicht



## REGIONALPLAN

### Legende

#### Vorrangzonen § 5




-  Vorrangzonen für Industrie und Gewerbe
-  Landwirtschaftliche Vorrangzonen
-  Rohstoffvorrangzonen
-  Grünzonen




#### Vorrangzonen für die Siedlungsentwicklung

-  Regionale Zentren
-  Teilregionale Zentren
-  Siedlungsschwerpunkt



### Planungsinformation


#### Bauland aus Flächenwidmungsplänen


-  Wohn-, Dorf- und Erholungsgebiete
-  Kerngebiete und Einkaufszentren
-  Industrie- und Gewerbegebiete


-  Ökologischer Korridor
-  Wald
-  Gewässer

 Fließgewässer


-  Eisenbahn
-  Eisenbahn Projekte


 Autobahnen, Schnellstraßen

 Landesstraßen [B]


 Landesstraßen [L]

 sonstige Straßen

 Straßenprojekte

 Hauptlinien des öffentlichen Verkehrs

 Bezirksgrenzen

 Gemeindegrenzen

# REGIONALES ENTWICKLUNGSPROGRAMM REGION SÜDWESTSTEIERMARKE - VORRANGZONEN

## Gemeindeindex

Allerheiligen bei Wildon A3, B3

Arnfels D2

Deutschlandsberg B1, B2, C1, C2

Ehrenhausen an der Weinstraße C3, D3

Eibiswald C1, D1, D2

Empersdorf A3

Frauental an der Laßnitz B2, C2

Gabersdorf B3, C3

Gamlitz C3, D3

Gleinstätten: C2

Gralla: B3, C3

Groß Sankt Florian: B2, C2

Großklein: C2, C3, D2, D3

Heiligenkreuz am Waasen: A3, B3

Heimschuh: C3

Hengsberg: B2, B3

Kitzeck im Sausal: C2, C3

Lang: B3

Lannach: A2, B2

Lebring-Sankt Margarethen: B3

Leibnitz: C3

Leutschach an der Weinstraße: C2, C3, D2, D3

Oberhaag: C2, D2

Pölfing-Brunn: C2, D2

Preding: B2

Ragnitz: B3, C3

Sankt Andrä-Höch: B2, C2, C3

Sankt Georgen an der Stiefing: B3

Sankt Johann im Saggautal: C2, D2

Sankt Josef (Weststeiermark): B2

Sankt Martin im Sulmtal: C2, D2

Sankt Nikolai im Sausal: B2, B3, C2, C3

Sankt Peter im Sulmtal: C2

Sankt Stefan ob Stainz: A1, A2, B1, B2

Sankt Veit in der Südsteiermark: B3, B4, C3, C4

Schwanberg: B1, C1, C2

Schwarzautal: B3, B4, C3

Stainz: A1, B1, B2

Straß in Steiermark: C3, D3

Tillmitsch: B3, C3

Wagna: C3

Wettmannstätten: B2, C2

Wies: C1, C2, D1, D2

Wildon: B2, B3

