

Der Speckgürtel

Der Großraum Graz boomt wie kaum eine andere Region in Österreich. Für den Bezirk Graz-Umgebung bedeutet das seit vielen Jahren ein außergewöhnliches Wachstum.



Bezirk Graz-Umgebung

FLÄCHE
1084,6 km²

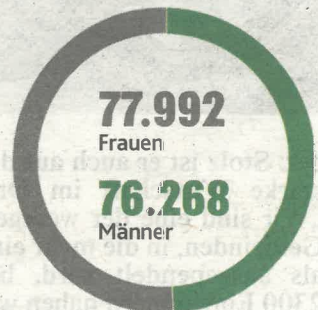
EINWOHNER
154.260

BEVÖLKERUNGSDICHTE
142 Einwohner/km²

ERNST GRABENWARTER & CHRISTOPH HARTNER

Krone Grafik
Foto: Stock Adobe, Quelle: Landesstatistik, AMS

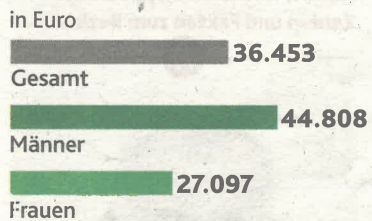
GESCHLECHTER-VERTEILUNG



STAATS-ANGEHÖRIGKEIT

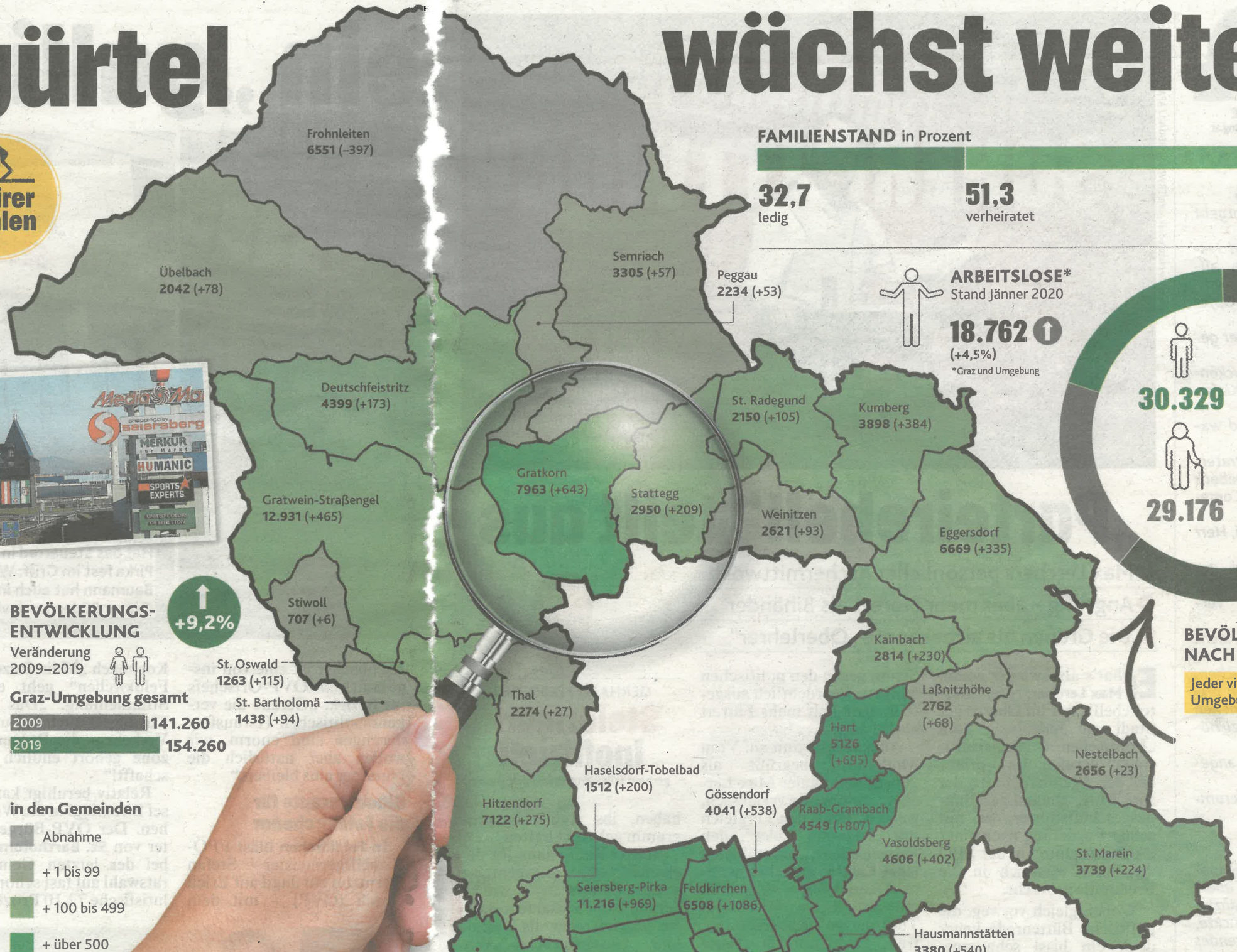


EINKOMMEN 2018

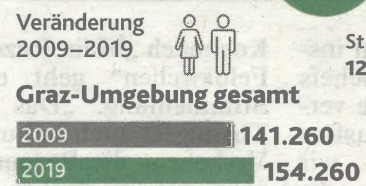


VERKEHR

Stand 1. 1. 2019
655 Pkw-Dichte je 1000 Einwohner
537 E-Autos absolut



BEVÖLKERUNGSENTWICKLUNG



in den Gemeinden

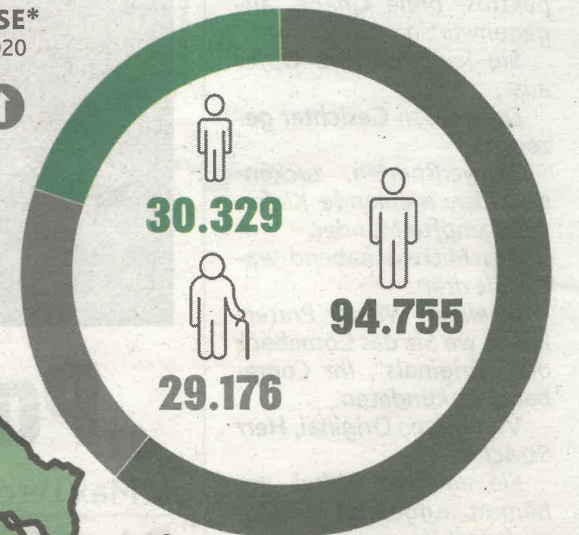
- Abnahme
- + 1 bis 99
- + 100 bis 499
- + über 500

wächst weiter

FAMILIENSTAND in Prozent



ARBEITSLOSE*
Stand Jänner 2020
18.762 (+4,5%)
*Graz und Umgebung



BEVÖLKERUNG NACH ALTERSGRUPPEN

Jeder vierte Mensch in Graz-Umgebung ist 65 Jahre

- unter 20 Jahren
- 20 bis 64 Jahren
- 65 Jahre und älter

GEMEINDERATSWAHL 2020

Nirgends ist das Einkommen höher

36.453 Euro verdient man in Graz-Umgebung pro Jahr – um 4000 € mehr als im steirischen Durchschnitt. Bei den Männern (44.808 Euro) sind es sogar 5000 Euro mehr als im Schnitt und über 8000 Euro mehr als im Schlusslicht Liezen.



Immer mehr Steirer wollen hier wohnen

Um 9,2% ist die Bevölkerung in Graz-Umgebung seit 2009 gestiegen, nur in Graz-Stadt war die Zahl (14,4%) höher. Auch die Bevölkerungsdichte ist mit 142 Einwohnern pro Quadratkilometer höher als in jedem anderen steirischen Bezirk.



Das Auto ist für den Job unverzichtbar

Nirgends gibt es mehr Auspendler als hier – 79,1% der Beschäftigten arbeiten nicht in der Heimatgemeinde und setzen sich dafür meist ins Auto. 0,5% der Pkw im Bezirk sind übrigens E-Autos (das ist die höchste steirische Zahl außerhalb von Graz).

